

LANGLAUFLOIPEN IN BAD GASTEIN

A) GOLFOIPE

KLASSISCH UND SKATING (2 KM)

Im Bereich Badbruck/ Köttschachdorf gelegene Loipe mit leichtem Charakter auf 960 m Seehöhe. Beginnend beim Golfclub Gastein führt die Loipe über den Golfplatz Richtung Zottlau und wieder zurück zum Ausgangspunkt. Länge ca. 3,5 km.

Easy cross-country trail in the Badbruck/Köttschachdorf area at 960 m above sea level. Starting at Gastein Golf Club, the trail leads via the golf course in the direction of Zottlau and back to the starting point. Length: approx. 3,5 km.



B) KÖTSCHACHTAL - HIMMELWANDOIPE

KLASSISCH (3 KM)

Mittelschwere Loipe auf ca. 1.100 m Seehöhe im landschaftlich reizvoll gelegenen Köttschachtal. Vom Ausgangspunkt beim Hoteldorf Grüner Baum führt die Loipe über den Malerwinkel Richtung Himmelwandhütte und wieder zurück zum Grünen Baum. Länge ca. 3 km.

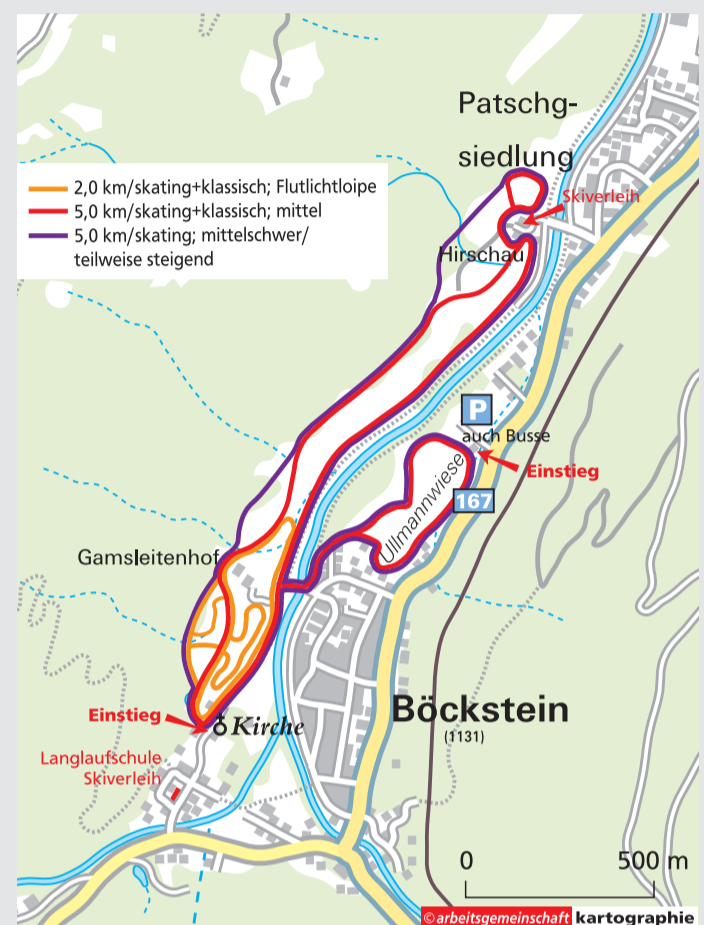
Medium grade trail at approx. 1.100 m above sea level in the delightful scenery of the Köttschachtal. From the starting point at the Grüner Baum hotel village the trail leads across the Malerwinkel in the direction of the Himmelwandhütte and back again to the Grüner Baum. Length: approx. 3 km.

C) BÖCKSTEINER LOIPE

KLASSISCH UND SKATING (5,5 KM)

Die auf 1.100 m Seehöhe gelegene Loipe mit leichtem Schwierigkeitsgrad verfügt neben einer klassischen Spur auch über eine Skatingspur. Beginn ist bei der Ullmannwiese, bei der auch ein genügend großer Parkplatz zur Verfügung steht. Einstieg auch beim Hotel Haas in Böckstein möglich. Die Loipe führt über ebenes und leicht hügeliges Gelände in einem schönen Rundkurs wieder zum jeweiligen Ausgangspunkt. Länge ca. 5 km.

This easy grade trail at approx. 1.100 m above sea level has a classic track and a skating track. The start is at the Ullmannwiese (ample parking space) or Hotel Haas in Böckstein. The trail leads through flat and slightly hilly terrain over a pleasant round course back to the starting point. Length: approx. 5 km.

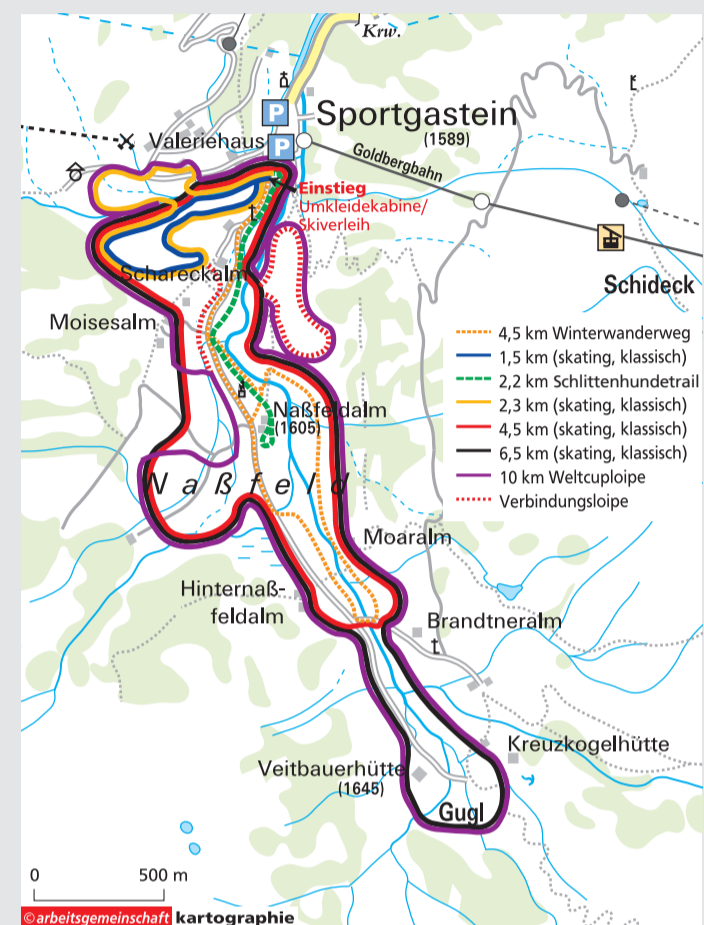


D) SPORTGASTEIN LOIPEN

KLASSISCH UND SKATING (10 - 12 KM)

Möglichkeiten für jeden Langläufer. Verschiedene Routen mit unterschiedlicher Länge bis zu 12 km, für klassische Technik oder Skating erfüllen die Wünsche aller Langläufer. Die Schneesicherheit während des gesamten Winters und die reizvolle Höhenlage auf 1.600 m Seehöhe unterstreichen den Vorteil von Sportgastein als Loipenparadies. Besonders ideal für den Langlauf bis in das späte Frühjahr. Sonnenloipe!

Facilities for all cross-country skiers. Every wish is catered for thanks to different routes of varying lengths (up to 12 km) for classic or skating technique. Reliable snow conditions throughout the winter and the delightful situation at 1.600 m above sea level emphasize Sportgastein's advantages as a cross-country paradise. Ideal for cross-country skiing well into spring. Sunshine trail.



K) MÜHLBACH LOIPE

KLASSISCH UND SKATING (3 KM)

Länge: 3 km, Schwierigkeitsgrad: leicht. Einstieg: Unterhalb Pension Mühlbachstüberl und bei Kneipe „Stoani“. Ideal für den Anfänger bzw. sportlichen Läufer.

Length: 3 km; grade: easy; entrance: below Pension Mühlbachstüberl and Pub Stoani. Ideal for beginners or athletic skiers.



arbeitsgemeinschaft kartographie

GASTEIN CARD

Viele Angebote stehen Ihnen mit der GasteinCard zu reduzierten Preisen zur Verfügung.

WAS BIETET DIE GASTEIN CARD?

Viele Angebote der örtlichen Tourismusverbände wie die Benützung der Langlaufloipen, geführte Skisafaris, Winterwanderungen und vieles mehr stehen Ihnen mit der Gastein Card in allen drei Orten des Tales kostenlos zur Verfügung! Viele private Anbieter von Natur-, Sport- und Spa-Erlebnissen sowie Wellness- und Gesundheitseinrichtungen gewähren Ihnen gegen Vorlage der Gastein Card attraktive Ermäßigungen! Ergreifen Sie vor allem auch die günstige Möglichkeit für Nichtskifahrer das gut ausgebaut öffentliche Verkehrsnetz des gesamten Gasteinertals zu nutzen!

WO BEKOMMT MAN DIE GASTEIN CARD?

Die Gastein Card erhalten Sie direkt bei Ihrem Gastgeber!

- ✓ WINTERWANDERWEGE: Gastein-Card Ermäßigung auf Fußgängerkarten für die Berg- und Talfahrten mit Seilbahnen
- ✓ SKI-UND CITYBUSSE!
- ✓ SCHNEESCHUHWANDERUNGEN, SKISAFARIS
- ✓ RODELBAHN/RODELVERLEIH
- ✓ PFERDESCHLITTENFAHRTEN u.v.a.m.

NEW! Many offers are available, some at greatly reduced prices, when using the Gastein Card.

WHAT DOES THE GASTEIN CARD OFFER?

With the Gastein Card, many of the local tourism bureaus' offerings- like use of all ski trails, guided ski safaris, winter hikes and much more- are open to you free of charge in all three of the valley's towns! A lot of our private outdoor, sports and leisure tourism providers, as well as many wellness and health care facilities, will give you appealing discounts if you show them the Gastein Card! Above all, take the money-saving opportunity also for non skiers to use the wide-ranging public transportation network that runs throughout the entire Gastein Valley!

WHERE CAN I OBTAIN THE GASTEIN CARD?

You can obtain the Gastein Card directly from your host!

- ✓ WINTER WALKING TRAILS: Reduction on hiker's ticket for ascent and descent on cable-cars with the Gastein Card
- ✓ SKI BUSES AND CITY BUSES!
- ✓ SNOWSHOE HIKES, SKI SAFARIS AND MUCH MORE BESIDES
- ✓ TOBOGGAN RUN/TOBOGGAN RENTALS
- ✓ HORSE-DRAWN SLEIGH RIDES etc.



LANGLAUFLOIPEN WINTERWANDERWEGE

2010/2011



www.gastein.com



GASTEINERTAL

LANGLAUFLOIPEN IN BAD HOFGASTEIN

Auskunft über den täglichen Streckenzustand der Loipen erteilt das Gästeservice/Kurverwaltung oder die Langlaufschulen. Umkleidekabinen, Duschkabellen bzw. Toilettenanlagen sind auf dem gesamten Loipennetz nicht vorhanden. Daily information on conditions can be obtained from the quest service/spa administrative office or from the schools of cross-country skiing. Changing cabins, shower facilities and toilets are not available anywhere on the entire trail network

E) KURPARKLOIPE

BESCHNITT UND BELEUCHTET (1,5 KM)

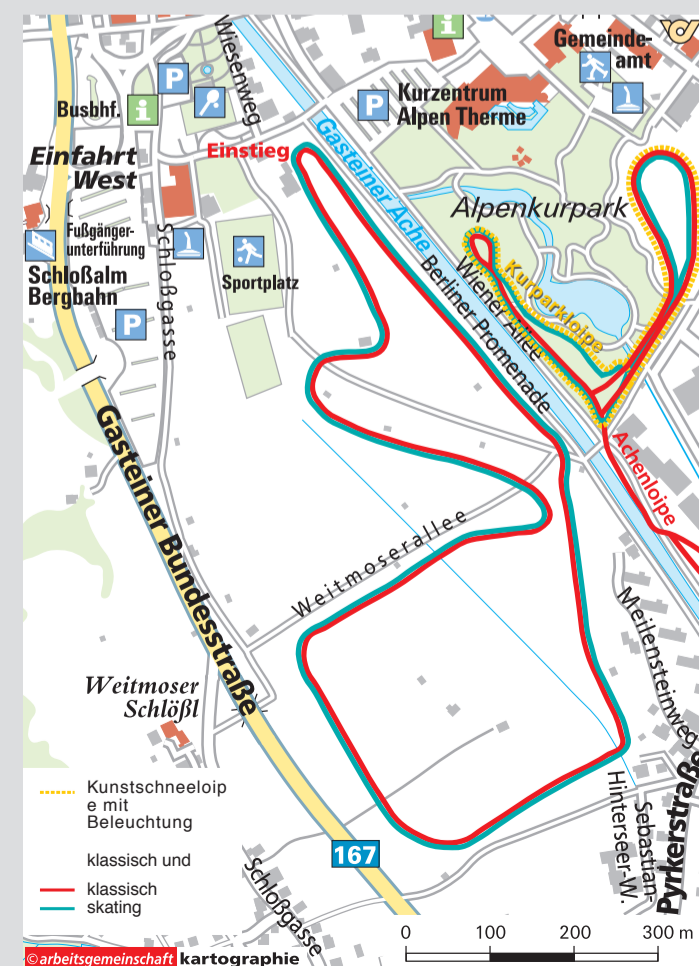
Kurpark cross-country track, artificial snow trail, illuminated (1,5 km)

F) SPORTPLATZLOIPE

KLASSISCH UND SKATING (2,5 KM)

Länge: 2,5 km. Schwierigkeitsgrad: leicht. Einstieg: Achensteg/ Langlaufschule. Ideal für Anfänger, aber auch für den sportlichen Läufer. Eigene Skatingspur.

Length: 2,5 km; grade: easy; entrance: Achensteg/cross-country school. The trail is ideal both for beginners and for athletic skiers.



G) ACHENLOIPE

KLASSISCH UND SKATING (4 KM)

Länge: 4 km. Schwierigkeitsgrad: leicht bis mittel-schwer. Einstieg: Kurpark. Vom Kurpark aus entlang der Gasteiner Ache bis zur Gadaunerer Au. Über die Ortsteile Gadaunern und Heißingfelding zurück in das Ortszentrum.

Length: 4 km; grade: easy to medium; entrance: Kurpark. Along the Gasteiner Ache to the Gadaunerer Au. Via Gadaunern and Heißingfelding back to the town centre.



I) ANGERTALLOIPE

KLASSISCH (3,25 KM, 6,5 KM) UND SKATING (1,5 KM)

Länge: 3,25 km und 6,5 km (1.200 - 1.280 m Seehöhe). Schwierigkeitsgrad: mittelschwer. Einstieg: Skizentrum Angertal. Diese landschaftlich reizvolle Wanderloipe führt entlang des Angerbaches zum Haidegg-Gut, weiter über den Sameranger und Bürgerwaldweg zum Talschluss.

Length: 3,25 km and 6,5 km (1.200-1.280 m above sea level); grade: medium; entrance: Angertal ski centre. This scenically delightful trail leads along the Angerbach to the Haidegg-Gut, on via the Sameranger and Bürgerwaldweg to the end of the valley.



arbeitsgemeinschaft kartographie

RODEL, SKI & LANGLAUF

RODELBAHN & VERLEIH

RODELBAHN „BELLEVUE ALM“ „BELLEVUE ALM“ TOBOGGAN RUN – BAD GASTEIN
Länge: ca. 2.500 m, Seehöhe: Start in 1.266 m, Ziel in 1.000 m. Flutlichtanlage. Auffahrt mit eigenem Sessellift täglich möglich. www.bellevue-alm.com - Tel. +43 (0)6434 - 3881.
Length: approx. 2.500 m, altitude: start at 1.266 m, finish at 1.000 m. Floodlight. Ascent with special chair lift daily possible.

RODEL-VERLEIH – BAD GASTEIN
Bellevue Alm Tel. +43 (0)6434 - 3881; Skiverleih Lederer Tel. +43 (0)6434 - 3330; TOP-RENT Sport Schober Tel. +43 (0)6434 - 32680

RODELBAHN „DORFER-BERG“ - STROHLEHENALM - DORFGASTEIN
Länge: 2.000 m. Von der Strohhalmalm in Richtung Ortszentrum. Naturodelbahn – vom 27. Dezember bis Mitte März täglich in Betrieb, Rodelbahn Mittwoch – Sonntag bis 22.00 Uhr beleuchtet. Einkehrmöglichkeit in der Strohhalmalm (täglich außer Montag und Dienstag).
Length: approx. 2.000 m. From Strohhalmalm on the way to town centre. Nature Sledding Run - from 27th December to mid-March, open daily, from Wednesday till Sunday floodlight evening sledding. Stopovers at the Strohhalmalm for snacks and drinks (closed Mondays and Tuesdays).

RODEL-VERLEIH – DORFGASTEIN
Sport Krauseder Tel. +43 (0)6433 - 7516; Textil Gastein Tel. +43 (0)6433 - 72675; Strohhalmalm Tel. +43 (0)664 - 2554-490

RODEL-VERLEIH – BAD HOFGASTEIN
Sport Irausek Tel. +43 (0)6432 - 85044; Aeroplanstall Tel. +43 (0)6432 - 8603

SKIVERLEIH UND SKISERVICE

DORFGASTEIN
Sport Egger, Talstation, Tel. +43 (0)6433 - 7633
Sport Krauseder, Talstation, Tel. +43 (0)6433 - 7516

BAD HOFGASTEIN
TOP-RENT Flißl, Bergbahnparkplatz, Tel. +43 (0)6432 - 7218
Sport Patzner, Kurgartenstraße, Tel. +43 (0)6432 - 6442
Gassner, Einstieg Sportplatzloipe, Tel. +43 (0)664 - 3830938
Irausek-Kurz, Talstation Schlossalm, Tel. +43 (0)6432 - 85044
TOP-RENT Angertal, Skizentrum Angertal, Tel. +43 (0)6432 - 85186

BAD GASTEIN
Paul Lederer, Stubnerkogelstraße, Tel. +43 (0)6434 - 3330
Paul Lederer, Sportgastein, Tel. +43 (0)6434 - 3330
TOP-RENT Schober, Stubnerkogel-Talstation, Tel. +43 (0)6434 - 3268
TOP-RENT Schober, Sportgastein, Tel. +43 (0)6434 - 5440
Harris, Pyrenäenstraße 1, Tel. +43 (0)6434 - 4655-32
Langlauf-Sportschule Gastein, Böckstein, Tel. +43 (0)664 - 4571-250
First Descent, Tel. +43 (0)6434 3453
Alpi Sport, Tel. +43 (0)6434 20780

LANGLAUF SCHULEN

DORFGASTEIN
Schneesportschule H. Helleis, Talstation, Tel. +43 (0)6433 - 7538
Ski- und Alpineschule Angerer, Tel. +43 (0)664 - 2029793

BAD HOFGASTEIN
Langlaufschule Gassner, Einstieg Sportplatzloipe, Tel. 0664 - 3830938
Schneesportschule Bad Hofgastein, Skizentrum Angertal, Tel. +43 (0)6432 - 7475,
Bergbahnparkplatz, Tel. +43 (0)6432 - 8339

BAD GASTEIN
Skischule Schlossalm, S. Resinger, Schlossgasse - Tennistreff, Tel. +43 (0)6432 - 3298
Langlauf-Sportschule Gastein, Tel. +43 (0)664 - 3515060

BAD GASTEIN
Schneesportschule Bad Gastein, Stubnerkogelstraße, Tel. +43 (0)6434 - 2260
Langlauf-Sportschule Gastein, Böckstein, Tel. +43 (0)664 - 4571-250

KUR- UND TOURISMUSVERBAND BAD GASTEIN
A-5640 Bad Gastein, Kaiser-Franz-Josef-Straße 27
Telefon: +43 (0)6432 - 3393-560
Fax: +43 (0)6432 - 3393-537
e-mail: info@badgastein.at

KUR- UND TOURISMUSVERBAND BAD HOFGASTEIN
A-5630 Bad Hofgastein, Tauernplatz 1
Telefon: +43 (0)6432 - 3393-260
Fax: +43 (0)6432 - 3393-232
e-mail: info@badhofgastein.com


TOURISMUSVERBAND DORFGASTEIN
A-5632 Dorfgastein, Dorfstraße 1
Telefon: +43 (0)6432 - 3393-460
Fax: +43 (0)6432 - 3393-437
e-mail: info@dorfgastein.com

GASTEINERTAL TOURISMUS GESMBH
Tauernplatz 1, A-5630 Bad Hofgastein
Telefon: +43 (0)6432 - 3393, Fax: +43 (0)6432 - 3393-120
e-mail: info@gastein.com



www.gastein.com

Änderungen, eingeschränkte Nutzung von Winterwanderwegen, Loipen und Rodelbahnen aufgrund der Witterung oder sonstiger Umstände sind möglich!



arbeitsgemeinschaft kartographie

arbeitsgemeinschaft kartographie

arbeitsgemeinschaft kartographie

WINTERWANDERWEGE

BAD GASTEIN

1) KAISERIN-ELISABETH-PROMENADE

Vom Bahnhof bzw. der Stubnerkogel-Talstation nach Böckstein. Ebene Promenade beidseitig entlang der Gasteiner Ache, äußerst sonnig. Länge ca. 3 km. Gehzeit ca. 1/2 bis 3/4 Stunde.

2) KAISER-WILHELM-PROMENADE

Vom Ortszentrum zum Grünen Baum. Ebene Promenade mit herrlichem Ausblick auf das Gasteinertal. Länge ca. 4 km, Gehzeit ca. 3/4 bis 1 Stunde.

3) HARDTWEG

Aufgrund der Wintersperre erfolgt keine Wegräumung am Hartweg.

a) Von der Bushaltestelle „Gemeindeiedlung“ in Richtung Palfnergraben. Über die Brücke stark ansteigend bis zur Windischgrätzhöhe.

b) Von der Kötschachtaler Straße führt ein Weg hinauf zur Rudolfshöhe.

4) ACHENPROMENADE

Vom Kötschachdorf der Ache entlang nach Bad Hofgastein. Ebene, sonnige Promenade. Länge 6 km. Gehzeit ca. 1 1/2 bis 1 3/4 Stunden.

5) SPORTGASTEIN WINTERWANDERWEG

Rundwanderweg teilweise entlang der Loipen am Talboden von Sportgastein (1.600 m Seehöhe).

6) PROSSAU

Vom Grünen Baum vorbei an der „Himmelwand“ durch einen herrlichen Wald leicht ansteigend zur Prossau. Länge ca. 5 km. Gehzeit ca. 1 1/2 Stunden.

13) ERZHERZOG-JOHANN-PROMENADE VORDERSCHNEEBERG

Vom Mozartplatz über das Streitberggut zum Gasthof Schneeberg und über das Hartgut ins Angertal. Länge ca. 3 km. Gehzeit ca. 1 Stunde.

BERGSTATION STUBNERKOGELBAHN – SENDBAHN

Die traumhafte Aussicht vom Gipfel des Stubnerkogels über das gesamte Tal bringt nicht nur Skifahrer zum Schwärmen. Besonders Mutige wagen einen Spaziergang über die neue Hängebrücke, ein Wintererlebnis der luftigen Art!

BAD HOFGASTEIN

10) BRANDNERBAUER

(ansteigender Weg - ständig geräumt)
Länge: ca. 3 km, Gehzeit: 1 Stunde, Strecke: Ortszentrum - Busbahnhof - Haltestellenweg - Güterweg, 1.070 m Seehöhe, im Winter bewirtschaftet!

11) ANNEKAPELLE

(ansteigender Weg - ständig geräumt)
Länge: 2 km, Gehzeit: 1 Stunde, Strecke: Von der Pfarrkirche über Friedhof zum Kronwald - weiter zur Annenkapelle über Grubhofbauer. (Der Höhenweg ist ab Café „Sonnenberg“ in Richtung Bad Gastein im Winter wegen Lawinengefahr gesperrt!) Der Rückweg erfolgt über die gleiche Strecke.

12) GADAUNERN/ACHENPROMENADE

(ebener Weg bis leicht ansteigend bei Gadaunern - ständig geräumt) Länge: 6 km, Gehzeit 2 Stunden, Strecke: Pykerstraße in Richtung Süden bis Abzweigung Gadaunerer Straße - Ortschaft Heiöling und Gadaunern - zurück über Achenwegpromenade ins Zentrum.

13) VORDERSCHNEEBERG-BSUCH - ERZHERZOG-JOHANN-PROMENADE

(ansteigender Weg - ständig geräumt)
Länge: 9 km, Gehzeit: 4 Stunden, Strecke: Achenweg-Süd bis Ortsteil Vorderschneeberg - Aufstieg zum Bahnhof Angertal - weiter in südlicher Richtung bis zum Bsuchgut-Gasthof Schneeberg. (Die Verbindung nach Bad Gastein über Streitberggut und Erzherzog-Johann-Promenade ist gegeben.) Sonst gleicher Weg zurück in den Ort.

14) ANGERTALWEGE

(ab Skizentrum Angertal bestehen mehrere Wandermöglichkeiten)

a) Angertalfußweg: (ebener Weg mit Abstieg ins Tal - teilweise geräumt), Länge: 5 km, Gehzeit: 1 1/2 - 2 Stunden, Strecke: Judaubücke - entlang der Skifahrt (300 m) bis Abzweigung Hartgut - weiter über Bahnhof Angertal, Abstieg in den Ortsteil Vorderschneeberg und über Achenweg-Süd zurück in den Ort.

b) Romantikweg: (leicht ansteigend - teilweise geräumt).
Länge: 1,9 km bzw. 3,8 km, Gehzeit: 1 Stunde, Strecke: ab Judaubücke in Richtung Süden bis zur Jagdhütte (Loipe). Der Rückweg erfolgt über die gleiche Strecke. **Jeden Dienstag Schneeschuhwanderungen.**

16) INGELSBERG

Länge ca. 4,5 km, Gehzeit: 1 1/2 Stunden, Strecke: Vom Ortszentrum über Wasserfallgasse, leichter Anstieg zum Café Pirmbacher und weiter zum Ingelsberggut (980 m), Abstieg zur Bürgerbergsiedlung, weiter über Achenpromenade oder Radweg zurück in den Ort.

DORFGASTEIN

21) ALTE BUNDESSTRASSE NACH HARBACH

Alte Bundesstraße (im Sommer Radwanderweg) in Richtung Süden nach Harbach bzw. nach Bad Hofgastein. Rückweg über Luggau (Gasthof Walcher) - entlang der Eisenbahn zurück nach Dorfgastein. Gehzeit ca. 1 Stunde.

22) ACHENPROMENADE NACH LUGGAU BZW. MAIERHOFEN

Ebener Spazierweg entlang der Gasteiner Ache. Gehzeit ca. 45 Min.

23) KLAMMSTEIN

Über Unterberg romantisch entlang des Berghanges zum Hotel Burgblick. Bei großen Neuschneemengen empfiehlt sich eine Wegverkürzung entlang der Ortsstraße ab Bereich Haslinggut. Gehzeit ca. 1 1/2 Stunden. (Rückfahrt mit Bus möglich). Zu empfehlen ist auch der Besuch der Burg Klammstein.

24) STROHLEHENALM

Vom Zentrum entlang der Rodelbahn zum „Dorfer-Berg“ zur „Strohlehenalm“. Rückmarsch über Güterweg nach Unterberg bzw. Zentrum Dorfgastein. Gehzeit ca. 2 Stunden.

25) MAIERHOFEN

Runde über Mühlbach nach Maierhofen, über Achenpromenade retour nach Dorfgastein. Gehzeit ca. 1 Stunde.

26) ALPENGASTHOF LANDHOTEL HAUSERBAUER

Auffahrt mit der Gipfelbahn-Fulseck (6er Gondel) bis Mittelstation. Abstieg über Gruberwaldweg (teilweise Pistenüberquerung erforderlich) zur Mühlwinkelhütte. Weitermarsch über „Alpengasthof Landhotel Hauserbauer“ nach Dorfgastein. Gehzeit ca. 1 1/2 Stunden.

Variante 1: Vom Zentrum über Solarbad mäßig ansteigend zum Alpengasthof Landhotel Hauserbauer. Gehzeit ca. 1 Stunde.

Variante 2: Vom Alpengasthof Landhotel Hauserbauer weiter zur Mühlwinkelhütte (zusätzlich ca. 30 Min.) bzw. Aufstieg bis zur Mittelstation (ab Mühlwinkelhütte noch ca. 1 Stunde Gehzeit).

27) WANDERWEG PRÄAUBAUER – LUGGAU

Ebener Rundwanderweg. Gehzeit ca. 30 Min.

SCHNEESCHUHTRAIL

Die Wintersportart Schneeschuhwandern (auch geführte Wanderungen) wird erstmals in Dorfgastein auf der Strecke vom Fulseck-Artförl-Mittelstation angeboten.



BERG- UND TALFAHRT (Fußgänger)	Erwachsene	Erwachsene	Kind
	mit GasteinCard	1995-2004	1995-2004
1 Fahrt	20,50	17,50	10,50
6 in 21 Tagen*	110,00	90,00	50,00

Wahikarte - 6 Berg- und Talfahrten in 21 Tagen € 75,00

ASCENT AND DESCENT (for pedestrians)	Adults	Adults	Children
	with GasteinCard	1995-2004	1995-2004
1 Trip	20,50	17,50	10,50
6 in 21 days** for non-skiers - valid for the whole Gastein Valley - Option ticket - 6 rides in 21 days € 75,00	110,00	90,00	50,00

Angebot für Fußgänger:
Wanderschaukel Stubnerkogel
✓ Gondelfahrt mit zwei neuen Kabinenbahnen mit traumhaftem Blick auf die Bergwelt
✓ 140 Meter lange Hängebrücke auf knapp 2.300 Meter Seehöhe
✓ romantische Winterwanderwege im Skizentrum Angertal

Die Wanderschaukel-Karte beinhaltet an einem Tag:
✓ 1 Berg- und Talfahrt mit der Stubnerkogelbahn
✓ 1 Berg- und Talfahrt mit der Sendlbahn
Erwachsene € 23,- (mit GasteinCard) und für Kinder € 11,50

Offers specially for walkers:
Stubnerkogel hiking network (Wanderschaukel)
✓ transport on two new gondola lifts with a wonderful view of the mountains
✓ a 140-metre long hanging bridge at an altitude of almost 2,300 metres
✓ romantic winter walking trails at Skizentrum Angertal

The „Wanderschaukel“ ticket for one day includes:
✓ 1 ascent and descent with the Stubnerkogelbahn lift
✓ 1 ascent and descent with the Sendlbahn lift
Adults € 23,- (with GasteinCard) and for children € 11,50

WALKING TRAILS

BAD GASTEIN

1) KAISERIN-ELISABETH-PROMENADE

From the station or Stubnerkogel bottom stage to Böckstein. Flat promenade along both sides of the Gasteiner Ache, extremely sunny, length: approx. 3 km, time required: approx. 1/2 to 3/4 hour.

2) KAISER-WILHELM-PROMENADE

Town centre to the Grüner Baum. Flat promenade with delightful views of the Gasteinertal. Length: approx. 4 km, time required: approx. 3/4 hour to 1 hour.

3) HARDTWEG

Due to winter-time restrictions the path on the Hartweg will not be cleared of snow.

a) From the bus stop at the „Gemeindeiedlung“ in the direction of the Palfnergraben. Over the bridge and uphill as far as the Windischgrätzhöhe.

b) From the Kötschachtaler Straße a path leads up to the Rudolfshöhe.

4) ACHENPROMENADE

From Kötschachdorf along the Ache to Bad Hofgastein. Flat, sunny promenade. Length: 6 km, time required: approx. 1 1/2 to 1 3/4 hours.

5) SPORTGASTEIN WINTERWANDERWEG

Walk around the valley from Sportgastein at 1.600 m above sea level from the start of the cross-country trails, along the trails through the valley and back again

6) PROSSAU

From the „Grüner Baum“ past the „Himmelwand“ and climbing gently through lovely woodland to the Prossau. Length: approx. 5 km, time required: approx. 1 1/2 hours.

13) ERZHERZOG-JOHANN-PROMENADE VORDERSCHNEEBERG

From the Mozartplatz via Streitberggut to Gasthof Schneeberg and via Hartgut to the Angertal. Length: approx. 3 km, time required: approx. 1 hour.

STUBNERKOGELBAHN-SENDERBAHN LIFT SUMMIT STATION

The fantastic view from the peak of the Stubnerkogel across the entire valley is something not only skiers rave about. Those who are particularly brave venture a walk across the new suspended bridge: an airy kind of winter experience!

BAD HOFGASTEIN

10) BRANDNERBAUER

(Ascent - constantly cleared). Length: approx. 3 km, time required: 1 hour. Route: Ortszentrum - Busbahnhof - Haltestellenweg - Güterweg, 1.070 m.

11) ANNEKAPELLE

(Ascent - constantly cleared). Length: 2 km, time required: 1 hour. Route: from parish church via cemetery to the Kronwald - to the Annenkapelle via Grubhofbauer. Return by the same route. (In winter this path is only open as far as Café Sonnenberg on account of avalanche danger).

12) GADAUNERN/ACHENPROMENADE

(Flat path with gentle ascent near Gadaunern - constantly cleared). Length: 6 km, time 2 hours. Route: Pykerstraße in southern direction to Gadaunerer Straße turning - Heiöling and Gadaunern - back via Achenpromenade to the centre.

13) VORDERSCHNEEBERG-BSUCH - ERZHERZOG-JOHANN-PROMENADE

(Ascent - constantly cleared). Length: 9 km, time required: 4 hours. Route: Achenweg-south to Vorderschneeberg - ascent to Angertal trainstation - continuing south to Bsuchgut. (Connecting with Bad Gastein via Streitberggut and Erzherzog-Johann-Promenade), otherwise returning by the same route.

14) ANGERTALWEGE

(Angertal ski centre is the starting point for various walks)

a) Angertalfußweg: (flat path with descent to valley - cleared in parts). Length: 5 km, time 1 1/2 - 2 hours. Route: Judaubücke - along ski run (300 m) to Hartgut turning - on via Angertal station, descending to Vorderschneeberg and via Achenweg-south back to the village

b) Romantikweg: (gentle ascent - partially cleared). Length: 3,8 km, time required: 1 hour. Route: Judaubücke southwards to Jagdhütte (cross-country trail), returning by the same route. **Every Tuesday snowshoe hiking!**

16) INGELSBERG

Length: approx. 4,5 km, time required: approx. 1 1/2 hours. Route: From the town centre via Wasserfallgasse, slightly uphill to Café Pirmbacher and on to the Ingelsberggut (980 m), descent to the Bürgerbergsiedlung, then via the Achenpromenade or cycle trail back to the town.

DORFGASTEIN

21) OLD MAIN ROAD TO HARBACH

Old main road (cycling trail in summer) southwards to Harbach or to Bad Hofgastein, returning via Luggau (Gasthof Walcher) - along the railway line back to Dorfgastein. Time required: approx. 1 hour.

22) ACHENPROMENADE TO LUGGAU OR MAIERHOFEN

Flat walk along the Gasteiner Ache, time required: approx. 45 minutes.

23) KLAMMSTEIN

Over Unterberg along the incline to the Hotel Burgblick at Klammstein. After heavy snowfalls we recommend the shortcut along the main road from the Haslinggut area. Time required: approx. 1 1/2 hours (bus service back). We recommend the visit of the castle Klammstein.

24) STROHLEHENALM

From the centre alongside the „Dorfer-Berg“ toboggan run to the „Strohlehenalm“. Back via the goods track to Unterberg or Dorfgastein centre. Time required: approx. 2 hours.

25) MAIERHOFEN

Walk via Mühlbach to Maierhofen, via the Achenpromenade back to Dorfgastein. Time required: approx. 1 hour.

26) ALPENGASTHOF LANDHOTEL HAUSERBAUER

Ascent by gondola. Descent via Gruberwaldweg to the „Mühlwinkelhütte“. On via „Alpengasthof Landhotel Hauserbauer“ to Dorfgastein. Time required: approx. 1 1/2 hours.

Alternative 1: climbing gently from the town centre to Alpengasthof Landhotel Hauserbauer. Time required: approx. 1 hour.

Alternative 2: from Alpengasthof Landhotel Hauserbauer to Mühlwinkelhütte, additional 30 minutes. From Mühlwinkelhütte to the middle station additional approx. 1 hour.

27) WANDERWEG PRÄAUBAUER – LUGGAU

Walk around the valley. Time required: approx. 30 minutes.

SNOW-SHOEING-TRAIL

The winter sport of snow-shoeing (guided walks) is now on offer for the first time in Dorfgastein on the stretch Fulseck-Artförl-Middle Station.

LEGENDE / KEY

- Winterwanderwege / Winter Walks
- Langlaufloipen / Cross Country Trails
- Rodelbahn / Toboggan run
- Standseilbahn / Funicular railway
- Seilbahn / Cable railway
- Flutlichtanlage / Floodlight
- Kabinenbahn / Cabin lift
- Doppel-Sessellift / Double chairlift
- Vierer Sessellift / 4-seater chairlift
- Sechser-Sessellift / 6-seater chairlift
- Schlepplift / Trag lift
- Bushaltestelle Ski-Citybus / Bus stop
- Eislaufen / Ice skating
- Pferdeschlitzenfahrt / Sleigh-ride
- Eisstockschießen / Curling
- Bahnhof / Trainstation

